



Гр. Димитров
[Signature]

О Б Щ И Н А Г О Р Н А О Р Я Х О В И Ц А

ДО
ОБЩИНСКИ СЪВЕТ
ГОРНА ОРЯХОВИЦА



ПРЕДЛОЖЕНИЕ

от инж.Йордан Стефанов Михтиев –
Кмет на Община Горна Оряховица

ОТНОСНО: Продажба на УПИ III, УПИ IV – „За молитвен мюсюлмански дом”, УПИ V и УПИ VI в кв. 113 по плана на с. Върбица.

УВАЖАЕМИ ДАМИ И ГОСПОДА,

В Община Горна Оряховица е постъпила молба с вх. № 46 00 - 244/08.06.2011г. от „Мюсюлманско настоятелство” с. Върбица, представлявано от Ружди Юсеинов Алиев, относно закупуване на УПИ III с площ -540 кв.м., УПИ IV – „За молитвен мюсюлмански дом” с площ 440 кв.м., УПИ V с площ 340 кв.м. и УПИ VI с площ 460 кв.м., кв. 113 по плана на с. Върбица., частна общинска собственост, с цел построяване на Молитвен дом .

Предвид гореизложеното, предлагам на Общински съвет Горна Оряховица да обсъди и приеме следното

РЕШЕНИЕ:

На основание чл.21 ал.1 т.8 от ЗМСМА, чл. 35 ал. 1 от Закона за общинската собственост във вр. чл. 53 ал. 1 от Наредбата за реда за придобиване, управление и разпореждане с общинско имущество, Общински съвет дава съгласие да бъде организиран публичен търг с тайно наддаване за продажбата на:

1. УПИ III, кв. 113 по плана на с. Върбица, с площ - 540 кв.м., съгл. АОС №1825/10.09.2007г., с пазарна оценка изготвена от лицензиран оценител в размер на 2430.00 лв. /две хиляди четиристотин и тридесет лева / без ДДС.

2. УПИ IV – „За молитвен мюсюлмански дом, кв. 113 по плана на с. Върбица, с площ - 440 кв.м. съгл. АОС №328/11.05.1998г., с пазарна оценка изготвена от лицензиран оценител в размер на 1980.00 /хиляда деветстотин и осемдесет лева/ без ДДС.

3. УПИ V, кв. 113 по плана на с. Върбица, с площ - 340 кв.м., съгл. АОС №1826/10.09.2007г., с пазарна оценка изготвена от лицензиран оценител в размер на 1530.00 /хиляда петстотин и тридесет лева/ без ДДС.

4. УПИ VI, кв. 113 по плана на с. Върбица, с площ - 460 кв.м, съгл. АОС №1827/10.09.2007г., с пазарна оценка изготвена от лицензиран оценител в размер на 2070.00 /две хиляди и седемдесет лева/ без ДДС.

Пазарната оценка изготвена от лицензиран оценител за УПИ III, IV, V и VI в кв.113 по плана на с. Върбица, общо за 1780 кв.м. е в размер на 8010.00 лв. /осем хиляди и десет лева/ без ДДС.

Приложение:

1. Копие на Заявление с вх. № 46 00 -244/08.06.2011г.
2. Копие на скица № 1866 – презаверена на 08.06.2011г.
3. Копие от АОС №328/11.05.2011г., АОС №1825,1826,1827/10.09.2007г.
4. Копие от пазарна оценка
5. Копие от данъчна оценка
6. Копие от Становище на кмета на с. Върбица

КМЕТ:

/инж. И. Михтиев/

BT

ОБЩИНА - Г. ОРЯХОВИЦА
5100, ПЛ. "Г. Измирлиев" 5
тел. 6 05 01

Регистрационен индекс и дата

4600 244/08.06.2011

До Кмета

на Община

гр.Г.Оряховица

ЗАЯВЛЕНИЕ

ОТ

МЮСЮЛМАНСКО НАСТОЯТЕЛСТВО

село Върбица

представяван от председателя Ружди Юсеинов Алиев

Господин Кмете,

Молим да бъдем допуснати до участие в процедура по закупуване на УПИ III, IV, V, VI квартал 113, по плана на село Върбица с цел изграждане на молитвен дом.

08.06.2011 г.

с.Върбица

Тел. 0878153737

С уважение:

/Р.Алиев/



Документ за собственост:

самоделна

такса квит №
важи за ООП - общ. Г.Орях.

Поземл. имот III, IV, V и VI в кв. 113
е урегулиран / не е урегулиран /

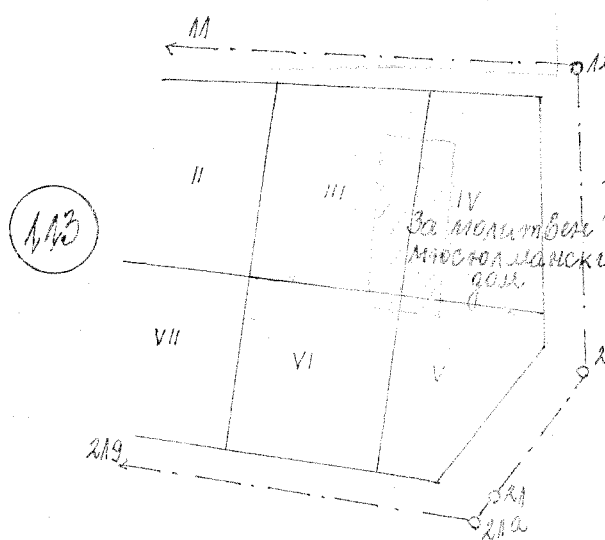
с графически измерена площ
..... кв.м.

позем. имот III, кв. 113
540 м²

позем. имот IV, кв. 113
440

позем. имот V, кв. 113
340

позем. имот VI, кв. 113
460 м²



За позем. имоти III, IV, V и VI в кв. 113 по плана на с. Върдица моляем да се наредят и нанесат регулационни проекти

22.06.06. 2011г.
гр. Г. Оряховица
заверил /
[Signature]

За позем. имоти III, IV, V и VI в кв. 113 по съществуващия план на с. Върдица не са наредили регулационни проекти

Заверил:
стр. спец. [Signature]
М. Буроров

05.09.2009 год.
гр. Г. Оряховица

ул. рег. е утвърдена със зап. № 174 / 1929 год.
дв. рег. е утвърдена със зап. № 1039 / 1929 год.
копирал
проверил
гр. Горна Оряховица на 05.09.2007 г.

№ 0406001127 / 10.06.2011г.

У Д О С Т О В Е Р Е Н И Е
ЗА ДАНЪЧНА ОЦЕНКА ПО чл.264, ал.1 от ДОПК

Настоящото удостоверение се издава на основание чл.3 от Приложение № 2 към ЗМДТ и чл. 264, ал.1 от ДОПК на

ОБЩИНА ГОРНА ОРЯХОВИЦА

Адрес за кореспонденция: общ.ГОРНА ОРЯХОВИЦА

Г.ИЗМИРЛИСЕВ

№ 4

вх.

от

ал.

БУЛСТАТ+000133673

седалище и адрес на управление ГР.ГОРНА ОРЯХОВИЦА, ПЛ.ГЕОРГИ ИЗМИРЛИСЕВ №5

в уверение на това, че съгласно нормите за оценка по Приложение 2 от ЗМДТ за имот, находящ се в С.ВЪРБИЦА

обл.ВЕЛИКО ТЪРНОВО, общ.ГОРНА ОРЯХОВИЦА,

УПИ III, кв.113

№

вх.

от

ал.

до данни: квартал/масив 113 ; парцел III , по ЗПВ, одобрен 1929г.

и представляващ право на собственост върху:

Земля

данъчната оценка е за описания имот 2169.90 лв

/Две хиляди сто шестдесет и девет лева и 90 ст./

за собственика

2169.90 лв

/Две хиляди сто шестдесет и девет лева и 90 ст./

за Земля члч. 1/1 - 2169.90 лв. за обекта- 2169.90 лв

Общ площ 540.00 кв.м

На основание чл.264, ал.1 от ДОПК, след извършена проверка
удостоверявам, че лицето - собственик:

1. ОБЩИНА ГОРНА ОРЯХОВИЦА

БУЛСТАТ 000133673

Има данъчни задължения (вкл. лихви) за имота

152.25
176
23428 лв




Удостоверението за данъчна оценка е валидно до 30 дни на текущата година.

Прехвърлянето или учредяването на вещни права върху недвижими имоти или наследствени права, включващи недвижими имоти, включването на недвижими имоти или вещни права върху недвижими имоти като непарични вноски в капитала на търговски дружества, вписването на ипотека или особия залог се допуска, ако прехвърлителите, съответно учредителите, ипотекарният длъжник или залогодателят представя декларация, че няма неплатени задължения на гласуващите действително публични длъжници и общински съветници (чл.264, ал.1 ДОПК).

Настоящото се издава по повод подадено искане вх.№ 0406001127 от 10.06.2011г., за да послуши пред ЛИЦЕНЗИРАН ОЦЕНЧИК.

Изда на

ИЗМИРЛИСЕВ



ИЗМИРЛИСЕВ

СЪЗДАВА ИМОТ

Иск. № 0406001188 / 10.06.2011 г.

У Д О С Т О В Е Р Е Н И Е
ЗА ДАНЪЧНА ОЦЕНКА ПО чл.264, ал.1 от ДОПК

Настоящото удостоверение се издава на основание чл.3 от Приложение № 2 към ЗНДТ и чл. 264, ал.1 от ДОПК на

ОБЩИНА ГОРНА ОРЯХОВИЦА

Адрес за кореспонденция: общ. ГОРНА ОРЯХОВИЦА

Г. ИЗМИРЛМЕВ

№ 4

вх.

от

за

БУЛСТАТ: 000133673

седелище и адрес на управление ГР. ГОРНА ОРЯХОВИЦА, ПЛ. ГЕОРГИ ИЗМИРЛМЕВ № 4

в уверение на това, че съгласно нормите за оценка по Приложение 2 от ЗНДТ на Имот, находящ се в С. ВЪРБИЦА

обл. ВЕЛИКО ТЪРНОВО, общ. ГОРНА ОРЯХОВИЦА,

УЛИ IV, КВ. 113

№

вх.

от

за

до данни квартал № 113, парцел IV-МОЛИТВ. Д. по ЗП, одобрен 1929г. и представляващ право на собственост върху земя

данъчната оценка е за описания имот 1768.10 лв

/Хиляда седемстотин, шестдесет и осем лева и 10 ст./

за собственика

1768.10 лв

/Хиляда седемстотин шестдесет и осем лева и 10 ст./

за земята: кв.ч. I/1 - 1768.10 лв, за обекта: 1768.10 лв

Обща площ: 440.00 кв.м

На основание чл.264, ал.1 от ДОПК, след извършена проверка удостоверявам, че лицето - собственик:

1. ОБЩИНА ГОРНА ОРЯХОВИЦА

БУЛСТАТ 000133673

Има данъчни задължения (вкл. лихви) за имота

Удостоверението за данъчна оценка е валидно до 30 юни на текущата година


Прехвърлянето или учредяването на вещни права върху недвижими имоти или наследствени права, включващи недвижими имоти, включването на недвижими имоти или вещни права върху недвижими имоти като непарични вноски в капитала на търговски дружества, вписването на ипотека или особен залог се допуска, ако прехвърлятелът, съответно учредителят, ипотекарият длъжник или залогодателят представи декларация, че няма непогасени, подлежащи на принудително изпълнение съдебни изискации и общински задължения (чл.264, ал.1 ДОПК).

Настоящото се издава по повод подадено искане вх. № 0406001188 от 10.06.2011г., за да послужи пред ПИДЪМОНРАТ ОБЩИНАТА.

Копия:

1. общински център за данъци и такси

2. общински център за данъци и такси



№ 0406001189 / 10.06.2011 г.

У Д О С Т О В Е Р Е Н И Е
ЗА ДАНЪЧНА ОЦЕНКА ПО чл.264, ал.1 от ДОПК

Настоящото удостоверение се издава на основание чл.3 от Приложение № 2 към ЗМДТ и чл. 264, ал.1 от ДОПК на

ОБЩИНА ГОРНА ОРЯХОВИЦА

Адрес за кореспонденция: общ.ГОРНА ОРЯХОВИЦА
Г.ИЗМИРЛИЕВ № 4 вх. от. ул.

БУЛСТАТ:000133673

селище и адрес на управление ГР.ГОРНА ОРЯХОВИЦА, ПЛ.ГЕОРГИ ИЗМИРЛИЕВ №5

в уверение на това, че съгласно нормите за оценка по Приложение № 2 от ЗМДТ за Имот, находящ се в С.БЪРБИЦА

общ.ВЕЛИКО ТЪРНОВО, общ.ГОРНА ОРЯХОВИЦА,

УПИ V, КВ.113

др.данния квартал/насие 113, парцел V, по ЗПТ, одобрен 1989г.,
и представляващ право на собственост върху:
Земля

данъчната оценка е: за описания имот 1366.20 лв

/Хиляда триста шестдесет и шест лева и 20 ст./

за собственика 1366.20 лв

/Хиляда триста шестдесет и шест лева и 20 ст./

за Земля им.к. 1/1 - 1366.20 лв, за обекта - 1366.20 лв


Обща площ: 340.00 кв.м

На основание чл.264, ал.1 от ДОПК, след извършена проверка
удостоверявам, че лицето - собственик:

1.ОБЩИНА ГОРНА ОРЯХОВИЦА

БУЛСТАТ 000133673

Има данъчни задължения (вкл.лихви) за имота



Удостоверението за данъчна оценка е валидно до 30 юни на текущата година.

Прехвърлянето или учредяването на вещни права върху недвижими имоти или наследствени права, включващи недвижими имоти, включването на недвижими имоти или вещни права върху недвижими имоти като капитални вноски в капитала на търговски дружества, вписването на ипотека или особено залог се допуска, ако прехвърлятелят, съответно учредителят, ипотекарният длъжник или залогодателят представи декларация, че няма непогасени, подлежащи на принудително изпълнение публични държавни и общински задължения (чл.264, ал.1 ДОПК).

Настоящото се издава по повод подадено искане вх.№ 0406001189 от 10.06.2011г., за да послужи пред ЛИЦЕНСИРАН МЕСТНИ ЕЛ.

Мерано
Лена Делчева
Бели
МЕСТНИ ДАНЪЦИ И ТАКСИ
10

Иск. №. 0406001190 / 10.06.2011 г.

У Д О С Т О В Е Р Е Н И Е
ЗА ДАНЪЧНА ОЦЕНКА ПО чл.264, ал.1 от ДОПК

Настоящото удостоверение се издава на основание чл.3 от Приложение № 2 към ЗМДТ и чл. 264, ал.1 от ДОПК на

ОБЩИНА ГОРНА ОРЯХОВИЦА

Адрес за кореспонденция: общ.ГОРНА ОРЯХОВИЦА

Г.ИЗРИФЛМЕВ

№ 4 кв. ет. ап.

БУЛСТАТ:000133673

седалище и адрес на управление ГР.ГОРНА ОРЯХОВИЦА, ПЛ.ГЕОРГИ ИЗРИФЛМЕВ №0

в уверение на това, че съгласно нормите за оценка по Приложение 2 от ЗМДТ Имот, находящ се в С.ВЕРБИЦА

общ.ВЕЛИКО ТЪРНОВО, общ.ГОРНА ОРЯХОВИЦА,

УПИ VI, КВ.113

№ 4 кв. ет. ап.

до дачния квартал/масив 113, парцел VI, по ЗП, одобрен 1927г.

и представляващ право на собственост въздух

Земля

данъчната оценка е за описания имот 1848.40 лв

/Хиляда осемстотин четиридесет и осем лева и 40 ст./

за собственика 1848.40 лв

/Хиляда осемстотин четиридесет и осем лева и 40 ст./

за Земля м.ч. 1/1 - 1848.40 лв. за обекта- 1848.40 лв

Общ площ 450.00 кв.м

На основание чл.264, ал.1 от ДОПК, след извършена проверка удостоверявам, че лицето - собственик:

1.ОБЩИНА ГОРНА ОРЯХОВИЦА

БУЛСТАТ 000133673

Име данъчни задължения (вкл. лихви) за имота

129.78 лв

Удостоверението за данъчна оценка е валидно до 30 дни на текущата



Прехвърлянето или уредяването на вещни права върху недвижими имоти или наследствени права, включващи недвижими имоти, включването на недвижими имоти или вещни права върху недвижими имоти като непарични вноски в капитала на търговски дружества, вписването на ипотека или особен залог се допуска, ако прехвърлителят, съответно учредителят, ипотекарният длъжник или залогодателят представи декларация, че няма неплатени, подлежащи на принудително изпълнение публични държавни и общински задължения (чл.264, ал.1 ДОПК).

Настоящото се издава по повод подадено искане № 0406001190 от 10.06.2011г., за да послужи пред ЛИЦЕНЗИРАН ОЦЕНЧИК.

Издана

Име, длъжност

Иван Вълков



Иван Вълков

РЕЗЮМЕ НА ДОКЛАДА

ОБЕКТ: ЗЕМЯ – УПИ III, УПИ IV-ЗА МОЛИТВЕН МЮСЮЛМАНСКИ ДОМ", УПИ V и УПИ VI В КВАРТАЛ 113 ПО ПЛАНА НА С.ВЪРБИЦА, ОБЩ.ГОРНА ОРЯХОВИЦА

ОЦЕНКА НА НЕДВИЖИМИТЕ ИМОТИ :

УПИ III КВАРТАЛ 113	2430ЛВ
УПИ IV- „ЗА МЮСЮЛМАНСКИ ДОМ” КВАРТАЛ 113 -	1980ЛВ
УПИ V КВАРТАЛ 113-	1530ЛВ
УПИ VI КВАРТАЛ 113 -	2070ЛВ
ПРЕПОРЪЧИТЕЛНА ПАЗАРНА ОЦЕНКА НА ИМОТИТЕ-	8010ЛВ

/Предложената стойност е без ДДС/

Урегулиран поземлен имот III квартал 113 по плана на с.Върбица е с площ 540м2. и е във втора зона.

Урегулиран поземлен имот IV- „за мюсюлмански дом” квартал 113 по плана на с.Върбица е с площ 440м2

Урегулиран поземлен имот V квартал 113 по плана на с.Върбица е с площ 340м2.


Урегулиран поземлен имот VI квартал 113 по плана на с.Върбица е с площ 460м2

Имотите се намират в селище от пета категория, съгласно ЕКАТТЕ и са във втора строителна зона.

Лицензиран оценител:.....

Инж. Д. Дупалов/

15.06.2011г.
гр.В.Търново



ОБЩИНА - Г. ОРЯХОВИЦА
5100, ПЛ. "Г. Измирлиев" 5
тел. 6 05 01

Регистрационен индекс и дата

С Т А Н О В И Щ Е

10 00-175/13.06.2011

От Йордан Иванов Петров- К М Е Т на с.Върбица

Относно Молба от мюсюлманското настоятелство на с.Върбица за закупуване на терен с цел изграждане на молитвен дом в урегулирани поземлени имоти III, IV, V и VI в кв.113 по плана на с.Върбица.

Становището ми е : Да се разреши закупуването на имотите, с цел построяване на молитвен дом.

Нямам претенции относно тяхното намерение.

10.06.2011г.
с.Върбица



РЕПУБЛИКА БЪЛГАРИЯ

МИНИСТЕРСТВО НА РЕГИОНАЛНОТО РАЗВИТИЕ И БЛАГОУСТРОЙСТВОТО

ОБЩИНСКА АДМИНИСТРАЦИЯ ГОРНА ОРИХСВИЦА

ОДОБРЯВАМ.....
(подпис и печат)

КМЕТ НИКОЛА КОЛЕВ
(име и фамилия)

регистър:

АКТ № 328..

картотека
досне (РЗ)

ЗА ОБЩИНСКА СОБСТВЕНОСТ

ЧАСТНА

(ПУБЛИЧНА, ЧАСТНА)

на недвижим имот, находящ се в СЕЛС. ВЪРБИЦА

1. ДАТА НА СЪСТАВЯНЕ	11.05.1998 гсд. Община Горна Орихсвица
2. ПРАВНО ОСНОВАНИЕ	чл.2 ал.1 т.4 ст 300
3. ВИД И ОПИСАНИЕ НА ИМОТА	Празен дворис мџетс -парцел IV-за мслитвен мџсџлмански дсм в кв. 113 с плсщ ст 440 кв.м.
4. БИВШ СОБСТВЕНИК НА ИМОТА	няма
5. СЪСОБСТВЕНИЦИ — ИМЕ, АДРЕС	няма
6. № И ДАТА НА СЪСТАВЕНИ ПО-РАНО АКТОВЕ	няма
7. МЕСТОНАХОЖДЕНИЕ НА ИМОТА	с.Върбица, парцел IV-за мслитвен мџсџлмански дсм в кв. 113
8. ГРАНИЦА НА ИМОТА	изтск- улица с с.к.12 - 22 запад- парцел III север- улица с с.к. 11-12 юг - парцел V

РЕПУБЛИКА БЪЛГАРИЯ

МИНИСТЕРСТВО НА РЕГИОНАЛНОТО РАЗВИТИЕ И БЛАГОУСТРОЙСТВОТО
ОБЩИНА ГОРНА ОРЯХОВИЦА ОБЛАСТ ВЕЛИКО ТЪРНОВО

Вписване по ЗСПВ

Служба по вписванията

УТВЪРЖДАВАМ:

(подпис и печат)

Вх. рег. № от г.

Акт № том дело № г.

Партидна книга: том стр.

КМЕТ НА ОБЩИНА: НИКОЛА ИВАНОВ КОЛЕВ


(име, презиме и фамилия)

СЪДИЯ ПО ВПИСВАНИЯТА:

(име, презиме и фамилия)

АКТ № 1827

ЗА ЧАСТНА ОБЩИНСКА СОБСТВЕНОСТ



Регистър

Картотека

Досие

1. ДАТА НА СЪСТАВЯНЕ	10.09.2007г.
2. ПРАВНО ОСНОВАНИЕ	§ 42 от ПЗР на ЗИДЗОС
3. ВИД И ОПИСАНИЕ НА ИМОТА	Урегулиран поземлен имот VI (Шест римско) в кв.113 (Сто и тринадесет) по плана на с.Върбица с площ 460 (Четиристотин и шестдесет) кв.м.
4. МЕСТОНАХОЖДЕНИЕ НА ИМОТА	С.Върбица Кв.113 ули VI
5. ГРАНИЦИ НА ИМОТА	Север – ули III кв.113 Изток – ули V кв.113 Юг – улица с о.т. 21а-219 Запад – ули VII кв.113
6. ДАНЪЧНА ОЦЕНКА НА ИМОТА КЪМ МОМЕНТА НА УТВЪРЖДАВАНЕ НА АКТА:	
7. БИВШ СОБСТВЕНИК НА ИМОТА	

РЕПУБЛИКА БЪЛГАРИЯ

МИНИСТЕРСТВО НА РЕГИОНАЛНОТО РАЗВИТИЕ И БЛАГОУСТРОЙСТВОТО
ОБЩИНА ГОРНА ОРЯХОВИЦА ОБЛАСТ ВЕЛИКО ТЪРНОВО

Вписване по ЗС/ПВ

УТВЪРЖДАВАМ:

(подпис и печат)

КМЕТ НА ОБЩИНА: НИКОЛА ИВАНОВ КОЛЕВ

(име, презиме и фамилия)

Служба по вписванията

Вх. рег. № от г.

Акт № том дело № г.

Партидна книга: том стр.

СЪДИЯ ПО ВПИСВАНИЯТА:

(име, презиме и фамилия)

АКТ № 1826

ЗА ЧАСТНА ОБЩИНСКА СОБСТВЕНОСТ

Регистър

Картотека

Досие

1. ДАТА НА СЪСТАВЯНЕ	10.09.2007г.
2. ПРАВНО ОСНОВАНИЕ	§ 42 от ПЗР на ЗИДЗОС
3. ВИД И ОПИСАНИЕ НА ИМОТА	Урегулиран поземлен имот V (Пет римско) в кв.113 (Сто и тринадесет) по плана на с.Върбица с площ 340 (Триста и четиридесет) кв.м.
4. МЕСТОНАХОЖДЕНИЕ НА ИМОТА	С.Върбица Кв.113 ули V
5. ГРАНИЦИ НА ИМОТА	Север – ули IV кв.113 Изток – улица с о.т. 12-22-21-21a Юг – улица с о.т. 21a-219 Запад – ули VI кв.113
6. ДАНЪЧНА ОЦЕНКА НА ИМОТА КЪМ МОМЕНТА НА УТВЪРЖДАВАНЕ НА АКТА:	
7. БИВШ СОБСТВЕНИК НА ИМОТА	

РЕПУБЛИКА БЪЛГАРИЯ

МИНИСТЕРСТВО НА РЕГИОНАЛНОТО РАЗВИТИЕ И БЛАГОУСТРОЙСТВОТО

ОБЩИНА ГОРНА ОРЯХОВИЦА ОБЛАСТ ВЕЛИКО ТЪРНОВО

Вписване по ЗС/ПВ

Служба по вписванията

УТВЪРЖДАВАМ:

(подпис и печат)

Вх. рег. № от г.

Акт № том дело № г.

Партидна книга: том стр. 34

КМЕТ НА ОБЩИНА: **НИКОЛА ИВАНОВ КОЛЕВ**


(име, презиме и фамилия)

СЪДИЯ ПО ВПИСВАНИЯТА:

(име, презиме и фамилия)

АКТ № 1825

ЗА ЧАСТНА ОБЩИНСКА СОБСТВЕНОСТ



Регистър

Картотека

Досие

1. ДАТА НА СЪСТАВЯНЕ	10.09.2007г.
2. ПРАВНО ОСНОВАНИЕ	§ 42 от ПЗР на ЗИДЗОС
3. ВИД И ОПИСАНИЕ НА ИМОТА	Урегулиран поземлен имот III (Три римско) в кв.113 (Сто и тринадесет) по плана на с.Върбица с площ от 540 (Петстотин и четиридесет) кв.м.
4. МЕСТОНАХОЖДЕНИЕ НА ИМОТА	С.Върбица Кв.113 ули III
5. ГРАНИЦИ НА ИМОТА	Север – улица с о.г. 11-12 Изток – ули IV кв.113 Юг – ули VI кв.113 Запад – ули II кв.113
6. ДАНЪЧНА ОЦЕНКА НА ИМОТА КЪМ МОМЕНТА НА УТВЪРЖДАВАНЕ НА АКТА:	
7. БИВШИ СОБСТВЕНИК НА ИМОТА	